




- LEGENDA:
- KOLNIK
 - NOGOSTUP
 - STUBIŠTE
 - GRANICA GRAĐEVNE ČESTICE
 - RUB KOLNIKA/ NOGOSTUPA
 - POTPORNI ZID
 - POSTOJEĆA STABLA
 - RAMPA ZA SPRJEČAVANJE ARHITEKTONSKIH BARIJERA
 - STUP PROMETNOG ZNAKA

NAPOMENA: Sve kote kontrolirati na mjestu izvođenja radova.

| | | | | | |
|---|-------------------------------|--|--------------------|-------------------|--------------------|
|  Geoprojekt d.d. Opatija | |  Conefing grupa | | | |
| geodetske izmjere i prostorno projektiranje | | građevinska proizvodnja i projektna logistika | | | |
| www.geoprojekt.com | | | | | |
| <p>PROJEKTANT: IGOR LONČAR, mag.ing.aedif.</p>  | | <p>SURADNICI: MARTIN ŽIDARIĆ, mag.ing.aedif. HRVOJE ŠALIĆ, mag.ing.aedif. LORIS BILIĆ, bacc.ing.aedif. DINO STANIĆ, mag.ing.aedif.</p> | | | |
| INVESTITOR: Grad Rijeka, Korzo 16, 51 000 Rijeka | | | | | |
| GRAĐEVINA: UREĐENJE NOGOSTUPA U ULICI SAVE VUKELIČA UZ K.BR. 1, 3, 5 I 7 NA K.Č. 3077/245, 5085/14 I 3077/192 K.O. ZAMET I STUBIŠTA OD DREŽNIČKE ULICE DO ULICE I.L. RIBARA NA K.Č. 3082/4 K.O. ZAMET | | | | | |
| RAZINA PROJEKTA: IZVEDBENI PROJEKT | | VRSTA PROJEKTA: GRAĐEVINSKI PROJEKT | | | |
| SADRŽAJ: SITUACIJA PROMETNOG RJEŠENJA | | | | | |
| BR. PROJEKTA: 04-15/51-14-Z | ZAJEDNIČKA OZNAKA: 51-14-Z | MJERILO: 1:250 | BR. REVIZIJE: 0 | DATUM: II/2017 | BR. LISTA: 1.4. |
| 51000 Rijeka, Zanonova 1/II, tel: (051) 211 416, fax: (051) 211 417, e-mail: projektanti@geoprojekt.com | | | | | |